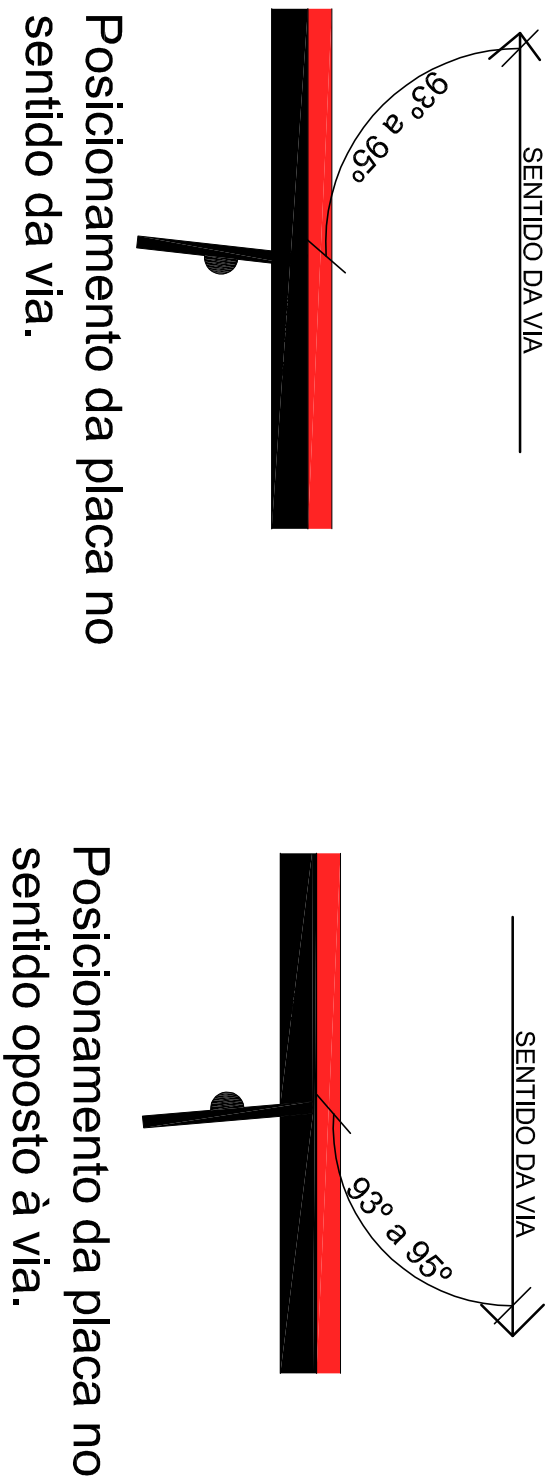


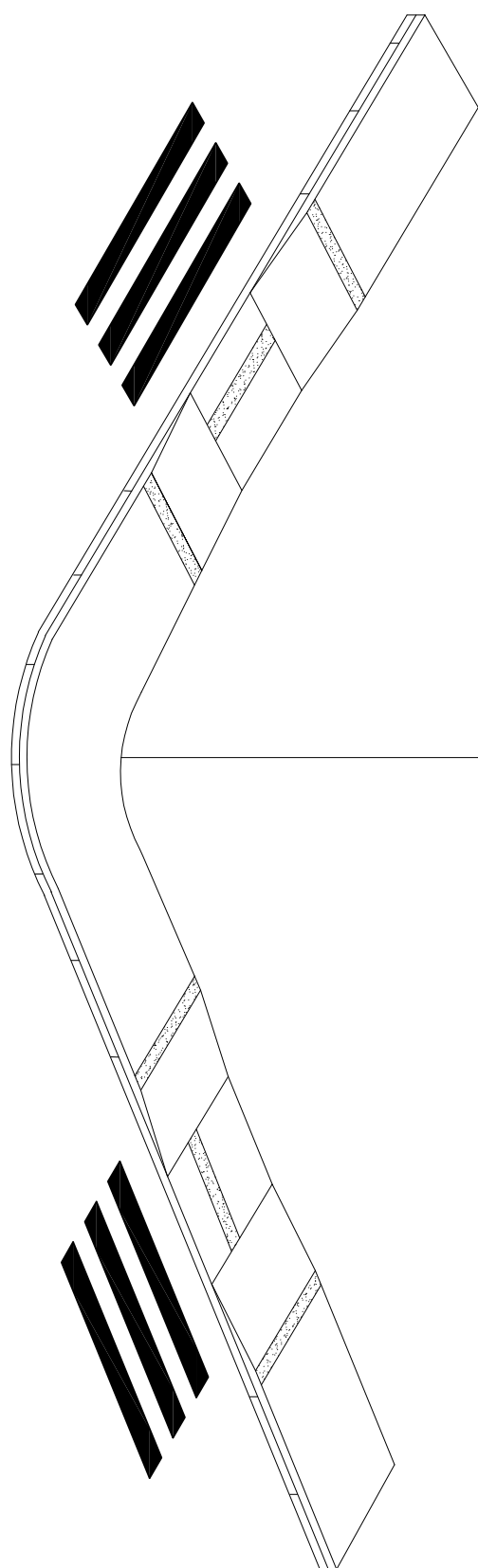
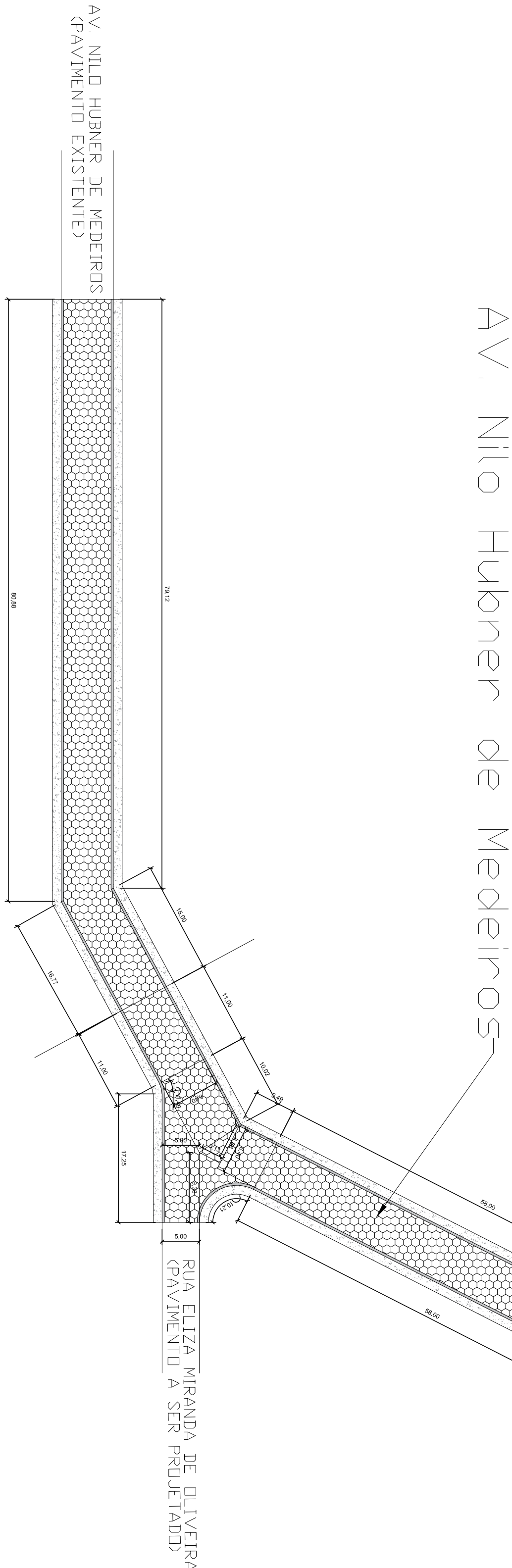
## VISTA FRONTAL DA PLACA

ESCALA.....S/C



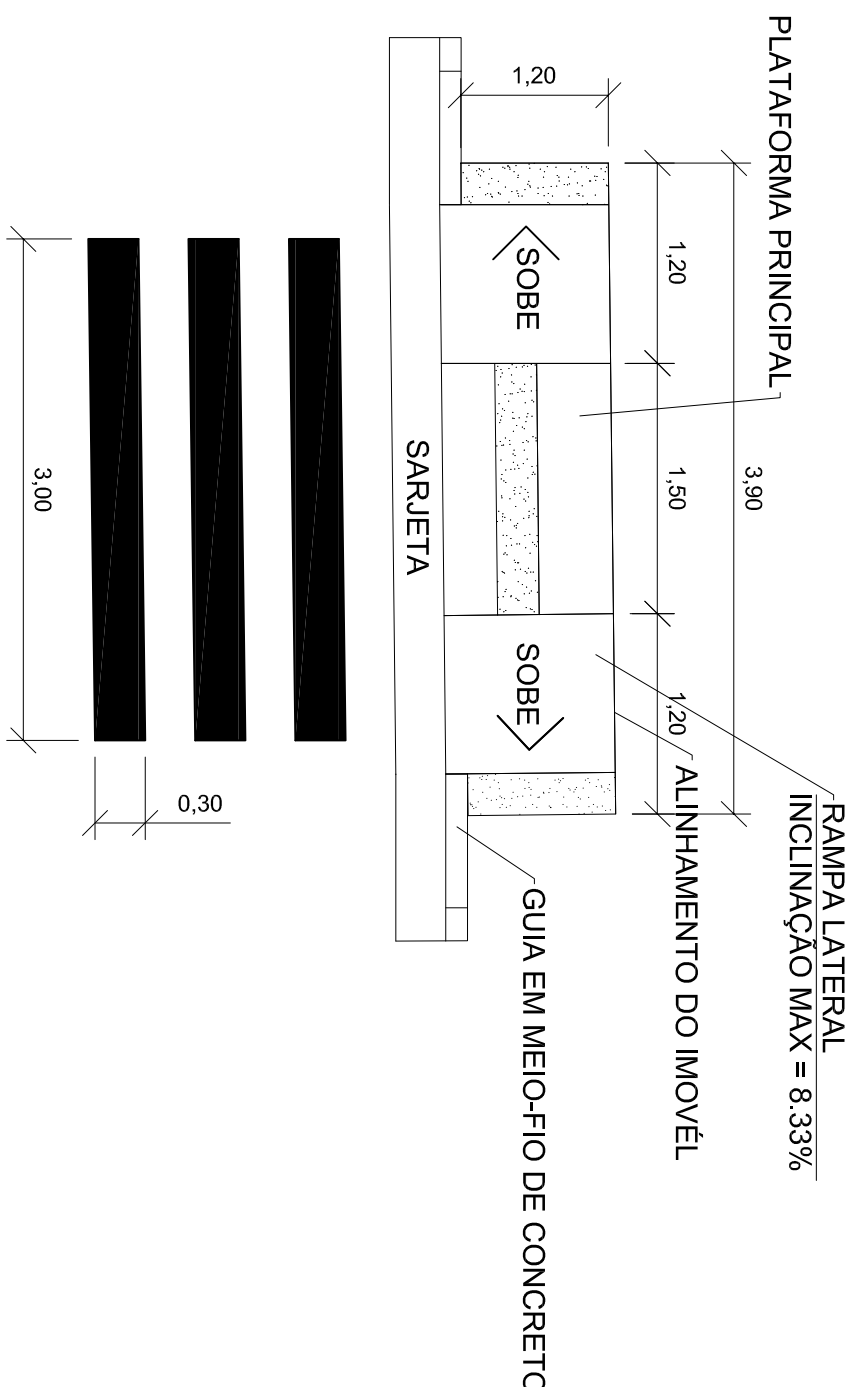
## POSICIONAMENTO DAS PLACAS

ESCALA.....S/C



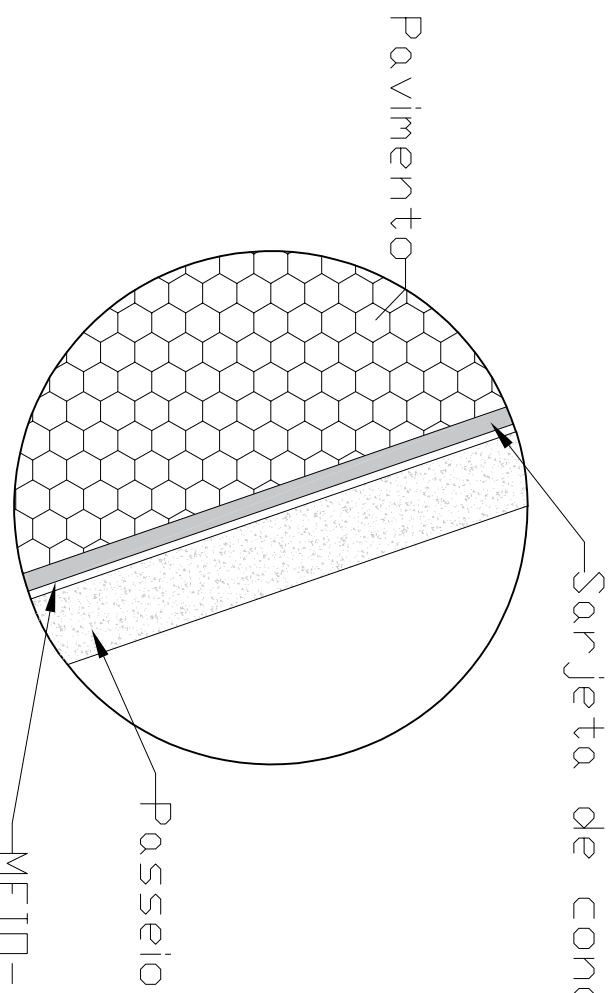
## PERSPECTIVA ISOMÉTRICA DO PASSEIO E RAMPA

ESCALA.....S/C



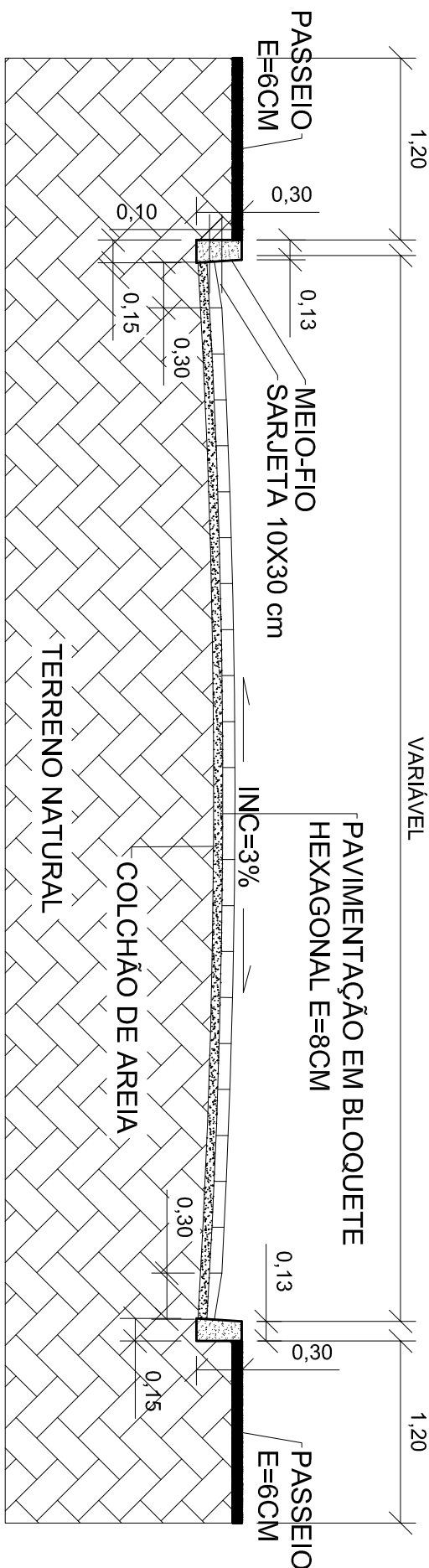
## VISTA SUPERIOR DA FAIXA DE PEDESTRE

ESCALA.....S/C



## DETALHE SUPERIOR DO PAVIMENTO

ESCALA.....S/C



## VISTA SUPERIOR DO CALÇAMENTO

ESCALA.....1/50

## DETALHAMENTO DA SEÇÃO TRANSVERSAL DO PAVIMENTO

ESCALA.....S/C

### NOTA:

- 1- O NÚMERO DE PESSOAS BENEFICIÁRIAS SÃO DE APROXIMADAMENTE 2.000 DE FORMA DIRETA DA INDIRETA.
- 2- O DETALHAMENTO DA ACESSIBILIDADE CONTIDA NESTE PROJETO ESTÁ CONFORME A NBR 9050.
- 3- A SINALIZAÇÃO VIÁRIA ESTA EM CONFORMIDADE COM AS NORMAS CONTIDAS NO MANUAL DE INSTRUÇÃO DO CONTRAN.
- 4- A REDE PLUVIAL, CONTENÇÃO DE TALUDE, AJUDANÇA DE GREIDE OU OUTRAS OBRAS DE INFRAESTRUTURA NÃO ESPECIFICADAS NO PROJETO, SERÃO EXECUTADAS PELA PREFEITURA MUNICIPAL, ANTES DA EXECUÇÃO DO CONTRATO REFERENTE A ESTE PROJETO.
- 5- VER MEDIDA DO PASSEIO NO PROJETO.
- 6- AD EXECUTAR O SERVIÇO MANter O LOCAL BEM SINALIZADO.
- 7- OBSERVAR AS NORMAS DE SEGURANÇA.

## ARQUITETÔNICO E SINALIZAÇÃO

<b>PREFEITURA</b> <b>LAJINHA-MG</b> <small>Rua Dr. Sidney Hubner França Camargo, Nº169 "A" Lajinha-MG CNPJ: 18.390.552/0001-11 Tel: (51) 333-3333</small>			
<b>PROJETO</b> <b>CALÇAMENTO EM BLOQUETE</b> <b>AV. NILO HUBNER DE MEDEIROS E RUA ORIEL ANTONIO DE OLIVEIRA, DISTRITO PRATA</b>			
<b>RESPONSÁVEL TÉCNICO</b> THAIS BOECHAT DE LIMA BASTOS		<b>CREA: 212.895/0</b>	
<b>CONTEÚDO</b> <b>VISTA SUPERIOR, CORTES TRANSVERSAL, DETALHES, SINALIZAÇÃO</b>			
<b>ÁREA DA OBRAS</b> 1.916,03 m²	<b>ÁREA DO TERREIRO</b>	<b>OBSERVAÇÕES</b> NOTA: NÃO EXECUTAR OBRAS DE INFRAESTRUTURA	
<b>PROJETO</b> PREFEITURA MUNICIPAL DE LAJINHA		<b>DATA</b> 08/2021	
<b>DESENHO</b> THAIS BOECHAT DE LIMA BASTOS		<b>1 / 1</b>	